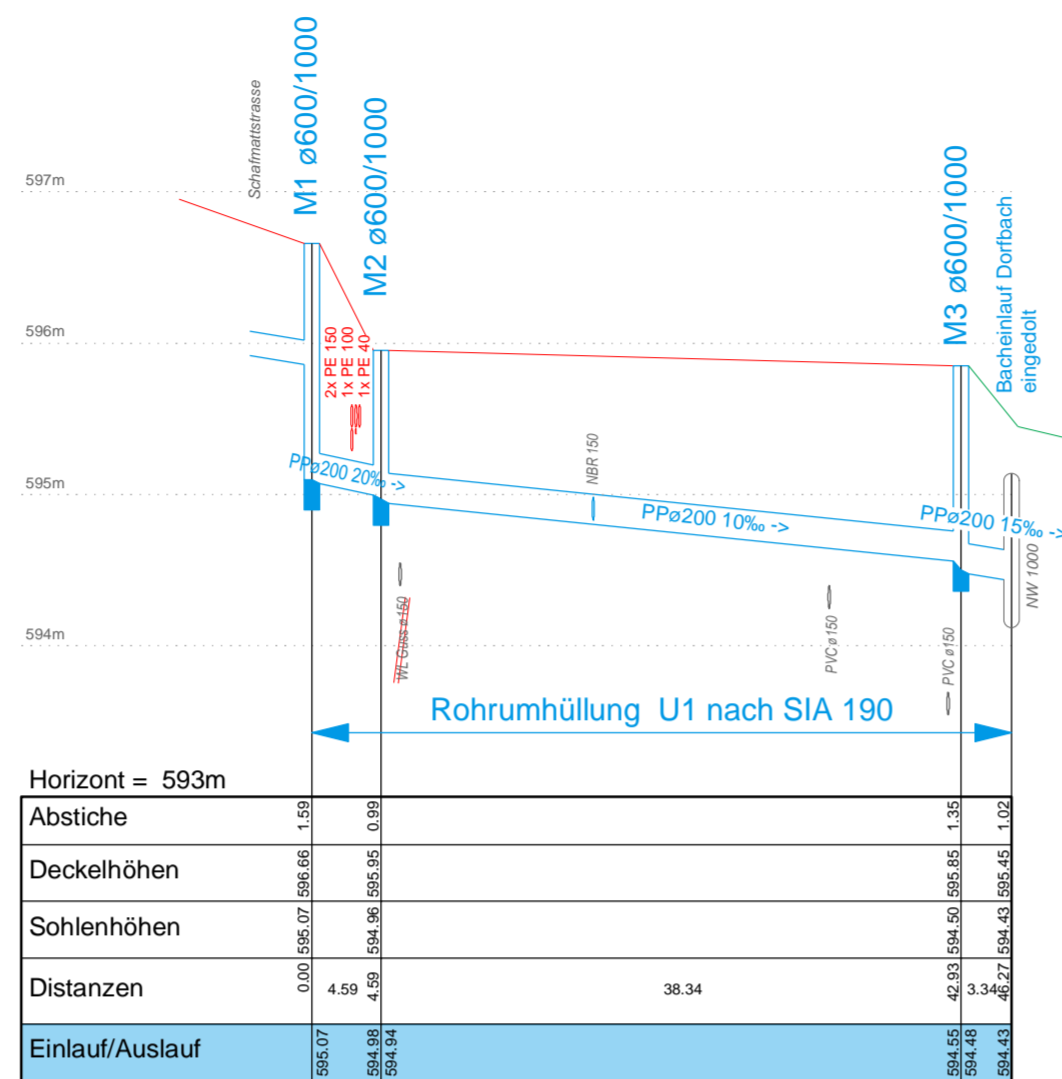
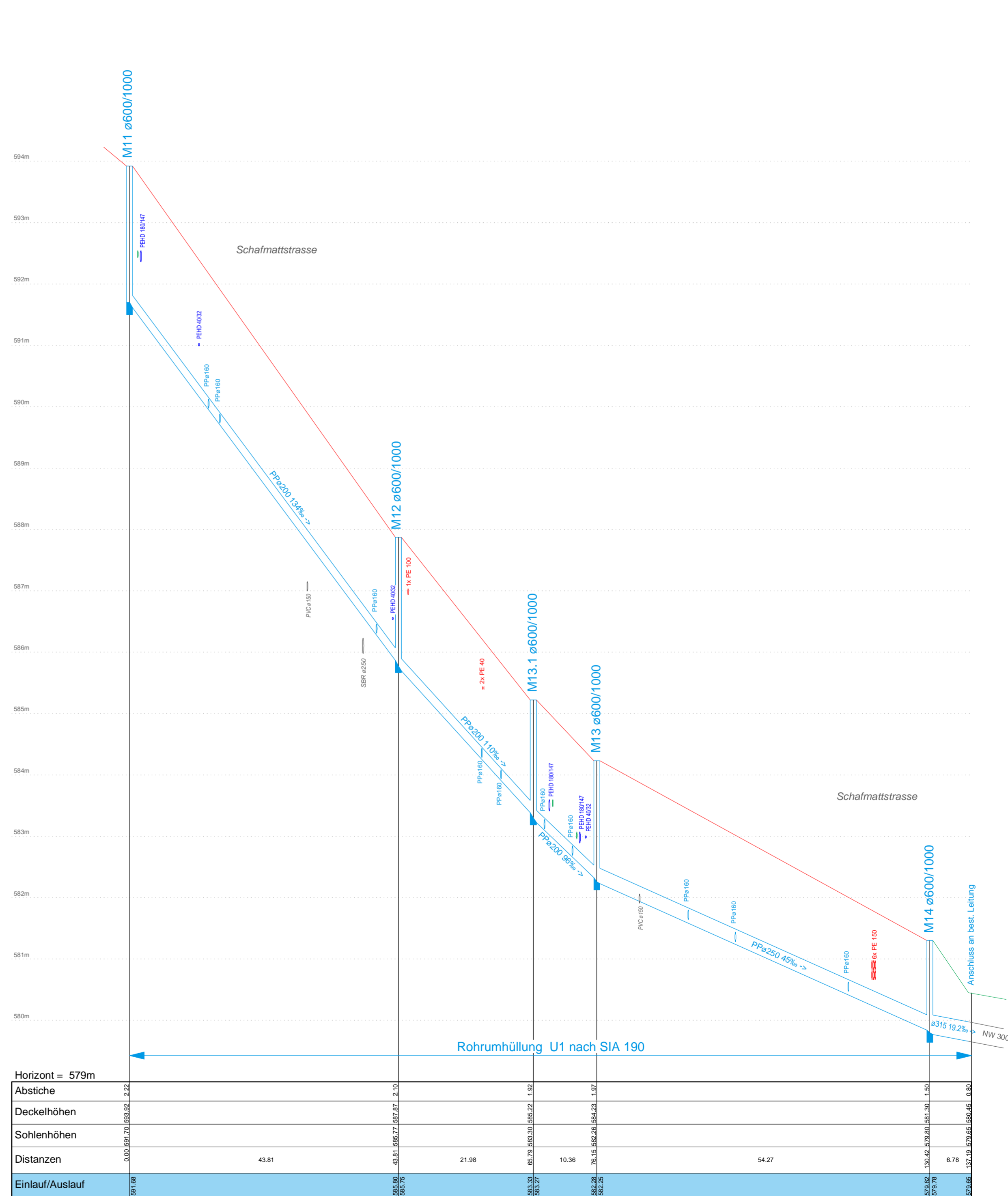


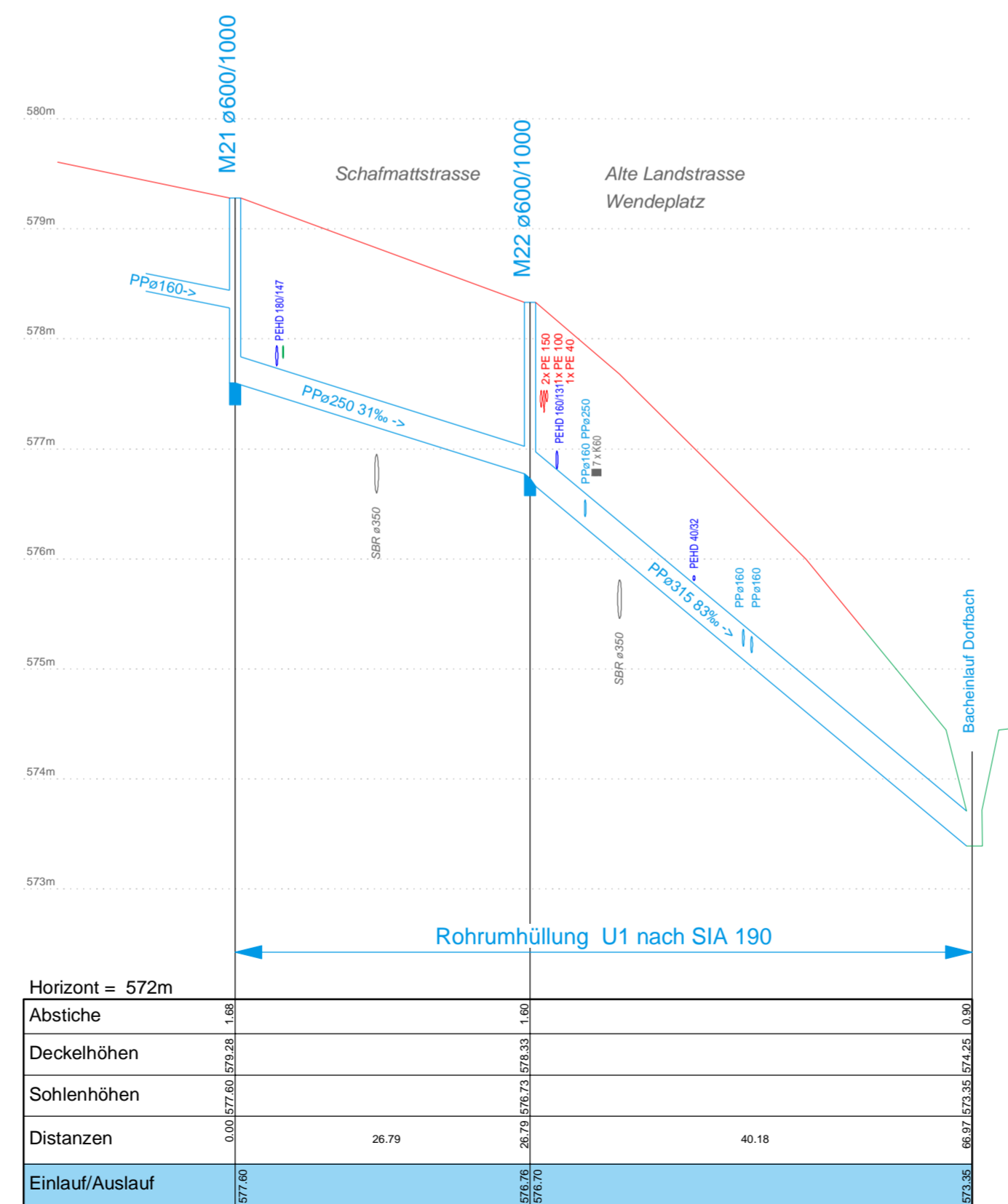
Längenprofil Chalberweidliweg 1:500/50



Längenprofil Schafmattstrasse 1:500/50



Längenprofil Anschluss Dorfbach 1:500/50



Bau- und Justizdepartement
Amt für Verkehr und Tiefbau



Orientierungsinhalt

Gemeinde Stüsslingen, Ortsteil Rohr

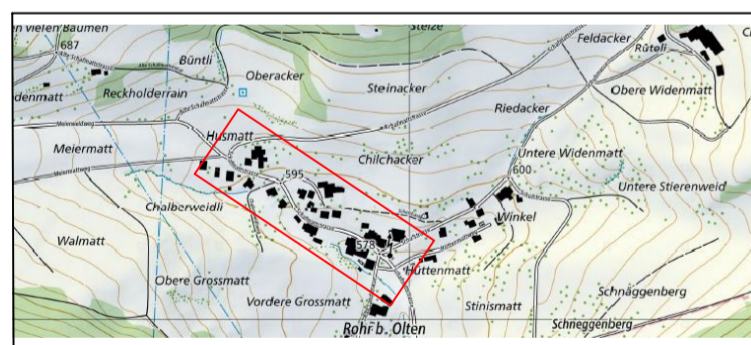
Strasse Schafmattstrasse

Abschnitt / Objekt Dorfeinfahrt Süd bis Nord
9/105/3-5 Durchlässe Gitzigraben, Cholholzgraben

Projekt Strassensanierung und Umgestaltung

Projektphase Bewilligungsverfahren / Auflageprojekt

Inhalt Längenprofil Meteorwasserleitungen 1:500/50



Als Auflageplan im Sinne von §68 des kantonalen Planungs- und Baugesetzes vom 3. Dezember 1978 festgestellt,

Solothurn,
Öffentliche Auflage vom bis

Plan-Nr.	2289 - 33A	
Format	45 / 84	
Erstellt	Kürzel	Datum
	aa	22.09.2022
Geprüft	su	22.09.2022
	Freigabe	
Revidiert Index A	aa	14.12.2022
	Geprüft	su
Freigabe		

Achs-Nr.	6260
Bezugspunkt (BP)	28 + 140 m bis 32 + 135 m
Achs-Nr.	
Bezugspunkt (BP)	
Objekt-Nr. KB	9/105/3-5
Projekt-Nr.	3TK.01370.P

Amt für Verkehr und Tiefbau
Röthhof, Werkhofstrasse 65, 4509 Solothurn
Telefon 032 627 26 33
E-Mail avt@bd.so.ch / avt.so.ch

Projektverfasser:



OSTAG
Ingenieure AG
Jurastrasse 20
4600 Otten
www.infostag.ch